

CARACTERÍSTICAS DEMOGRÁFICAS Y OCUPACIONALES DE LA POBLACIÓN PARAGUAYA RESIDENTE EN LA PROVINCIA DE SANTA FE (ARGENTINA).

Carbonetti, Adrián* ; Gómez, Néstor J.**; Peretti, Gustavo***

INTRODUCCIÓN

En este trabajo pretendemos realizar una caracterización de la inmigración de paraguayos a la provincia de Santa Fe según el Censo de Población y Vivienda del año 2001. En este sentido tratamos de diferenciar los distintos destinos tomando como unidades de análisis los dos principales aglomerados urbanos de la provincia: el Gran Rosario y el Gran Santa Fe y el resto de la provincia del mismo nombre. El análisis consiste en ubicar a los inmigrantes paraguayos mediante un mapeo según los datos del censo, para luego analizar las características de dicha inmigración en términos de la edad, el sexo, su nivel educativo y su inserción laboral y profesional.

Consideramos, al igual que Marshal y Orlansky (1983) que la inmigración paraguaya ha sido diferencial en términos históricos a la boliviana y a la chilena tanto por el momento en que comenzó como por los destinos que se conformaron. No obstante hay una coincidencia en aceptar que dicho proceso migratorio comenzó a acelerarse a mediados de la década de 1950, cuando las políticas económicas industrializadoras del Estado argentino comenzaron a requerir mano de obra, lo que incentivó el desarrollo de estos flujos migratorios. Uno de los destinos más atractivos fue la ciudad y la provincia de Buenos Aires. No obstante, también lo fue el Gran Rosario -polo de desarrollo económico del interior argentino- aglomerado que constituye una parte de nuestro análisis, dada su localización en la provincia de Santa Fe.

1- La inmigración paraguaya a la Argentina y la provincia de Santa Fe.

Según los datos del censo de 2001 el número de inmigrantes del Paraguay es el principal entre el de los países limítrofes. La comunidad paraguaya establecida en la Argentina representaba el 32% del colectivo de inmigrantes de países limítrofes, muy por encima del 23% de bolivianos y el 21% de chilenos (Maurizio 2006 p.18). El porcentaje de paraguayos en la Argentina no ha cambiado desde la década de 1980, según el censo de población de ese año ese colectivo representaba en la Argentina el 34,9% del total de inmigrantes limítrofes y en el año 1991 alcanzaba el 31,1% de ese total. Debemos tener en cuenta los vaivenes económicos de nuestro país para explicar estas pequeñas fluctuaciones, (simplemente llamamos la atención sobre eso sin profundizar debido a la extensión del trabajo).

Dentro de la Argentina los principales distritos que fungieron como destino de los inmigrantes paraguayos han sido las provincias limítrofes, pero en mayor medida la provincia de Buenos Aires, en efecto, según señala Gómez (2005) el 80% del total de paraguayos inmigrados a la Argentina se encuentra ubicado en la ciudad y la provincia

* Universidad Nacional de Córdoba-CONICET, Universidad Nacional del Litoral.

** Universidad Nacional del Litoral.

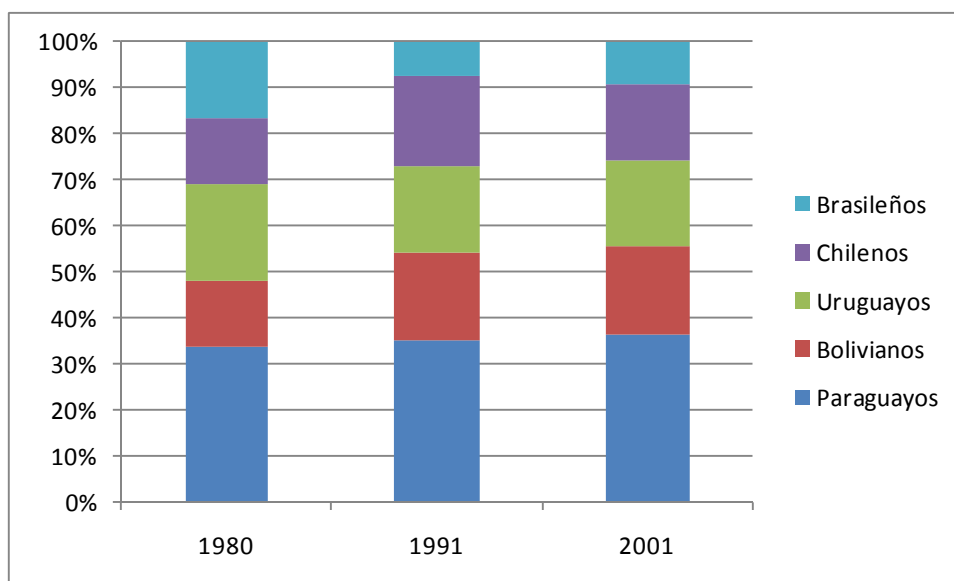
*** Universidad Nacional del Litoral.

de Buenos Aires y tan sólo el 14% en las regiones fronterizas, esto se debería a un proceso histórico – económico que comenzaría en la década de 1940, cuando las economías regionales entraron en crisis, en este caso la algodonera. Este proceso aunado a la industrialización creciente que sufrió la Argentina en ese período determinó el crecimiento de la inmigración paraguaya a Buenos Aires, principalmente al Gran Buenos Aires.

La provincia de Santa Fe, según el Censo de Población y Viviendas de 1980 habría contado tan sólo con el 4,7% del total de inmigrantes paraguayos radicados en el país, ese mismo porcentaje revelaría el censo de población de 1991, mientras que en el censo del 2001 dicha proporción se redujo al 1,3%. No obstante el porcentaje pequeño de inmigrantes paraguayos en relación a las otras provincias, consideramos de fundamental importancia su análisis ya que, dentro del colectivo de inmigrantes limítrofes conforman el principal grupo.

Los datos a los que hemos accedido mediante el análisis de los Censos de Población de 1980, 1991 y 2001, en relación a los demás inmigrantes limítrofes en la provincia de Santa Fe nos permiten inferir un porcentaje similar al de la Argentina, el gráfico N° 1 permite apreciar dicha aseveración.

Gráfico N° 1. Provincia de Santa Fe. Porcentaje de inmigrantes limítrofes según los Censos de Población de 1980, 1991 y 2001.



FUENTE: Elaboración propia en base a datos del Censo Nacional de Población y Vivienda 2001.

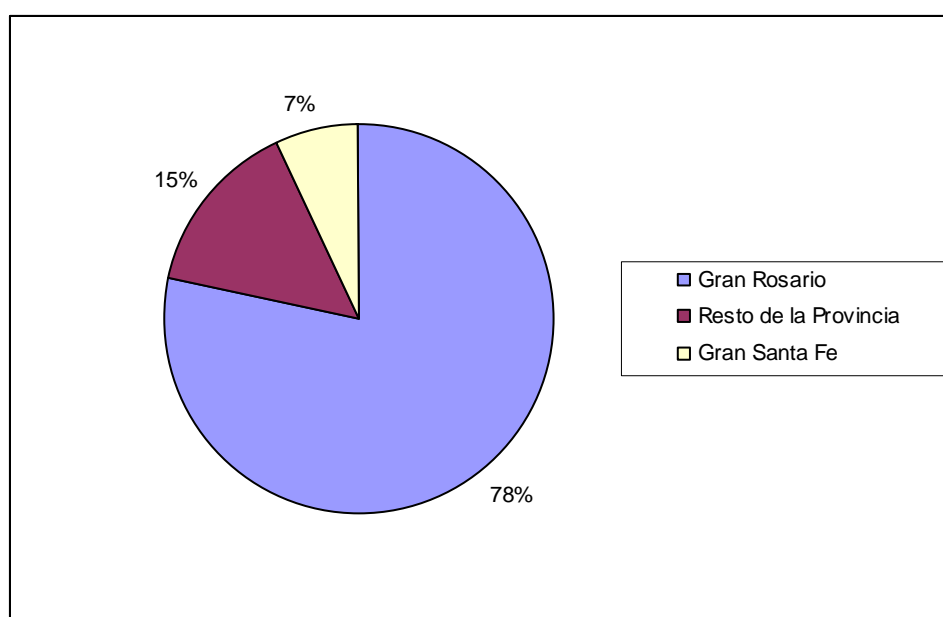
Podemos apreciar en éste gráfico la superioridad de inmigrantes paraguayos sobre el total del colectivo de limítrofes, se observa un crecimiento tanto de los inmigrantes paraguayos, bolivianos y chilenos en detrimento de los uruguayos y brasileños entre 1980 y 1991. Una similar tendencia, se seguiría entre este último censo y el del 2001, aunque en este caso se observa un crecimiento de paraguayos y bolivianos, un estancamiento de uruguayos y una disminución de chilenos y brasileños.

Ahora bien, esta primera aproximación nos lleva a tratar de dilucidar otros aspectos de los inmigrantes paraguayos en la provincia de Santa Fe, como su distribución geográfica, su estructura por edad y sexo, sus niveles de educación y ocupación, lo cual permitirá entender las características que asume esta inmigración.

2. Distribución de la población paraguaya en la provincia de Santa Fe.

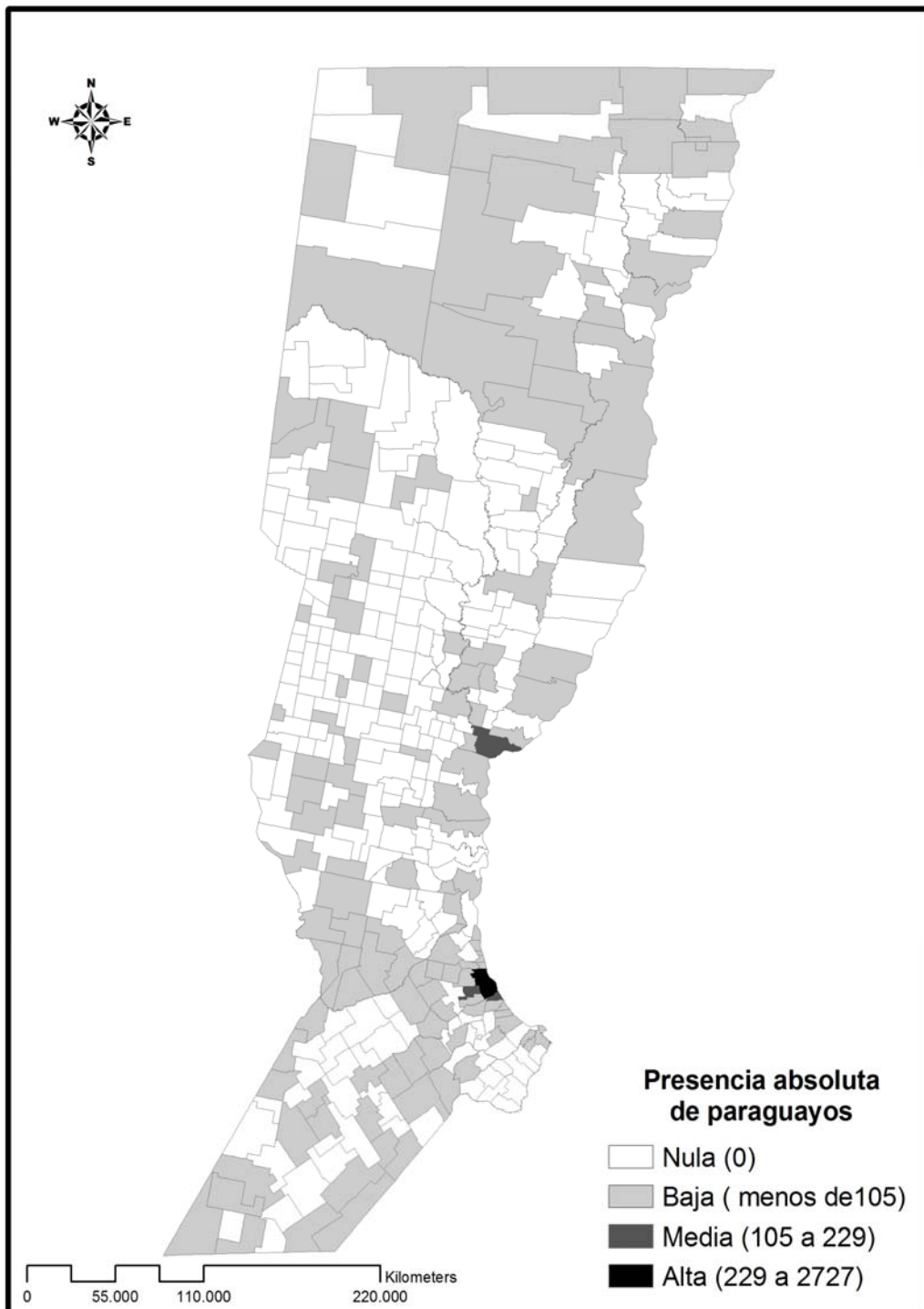
En cuanto a la distribución de la población paraguaya en el territorio santafesino, la misma sigue un patrón mayoritariamente urbano, ubicada en un 85% en los dos aglomerados más poblados –Gran Rosario y Gran Santa Fe-, siendo casi inexistente su presencia en el centro del territorio provincial (Gráfico 1 y Mapas 1 y 2).

Gráfico 2. Provincia de Santa Fe. Distribución de la población paraguaya. Año 2001.



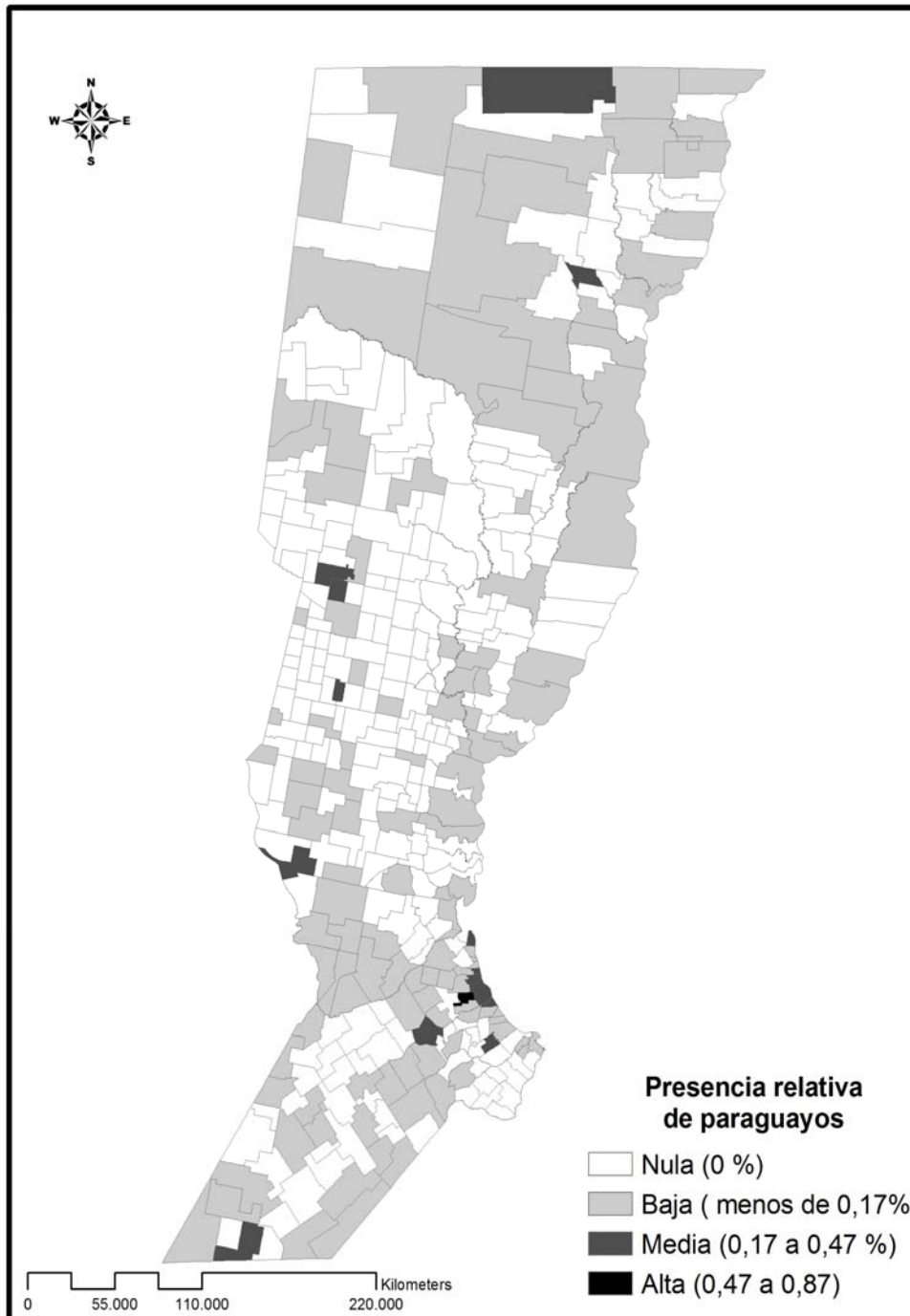
FUENTE: Elaboración propia en base a datos del Censo Nacional de Población y Vivienda 2001.

MAPA 1. Provincia de Santa Fe. Distribución de la población paraguaya. Año 2001.



FUENTE: Elaboración propia en base a datos del Censo Nacional de Población y Vivienda 2001.

MAPA 2. Provincia de Santa Fe. Distribución de la población paraguaya (%). Año 2001.

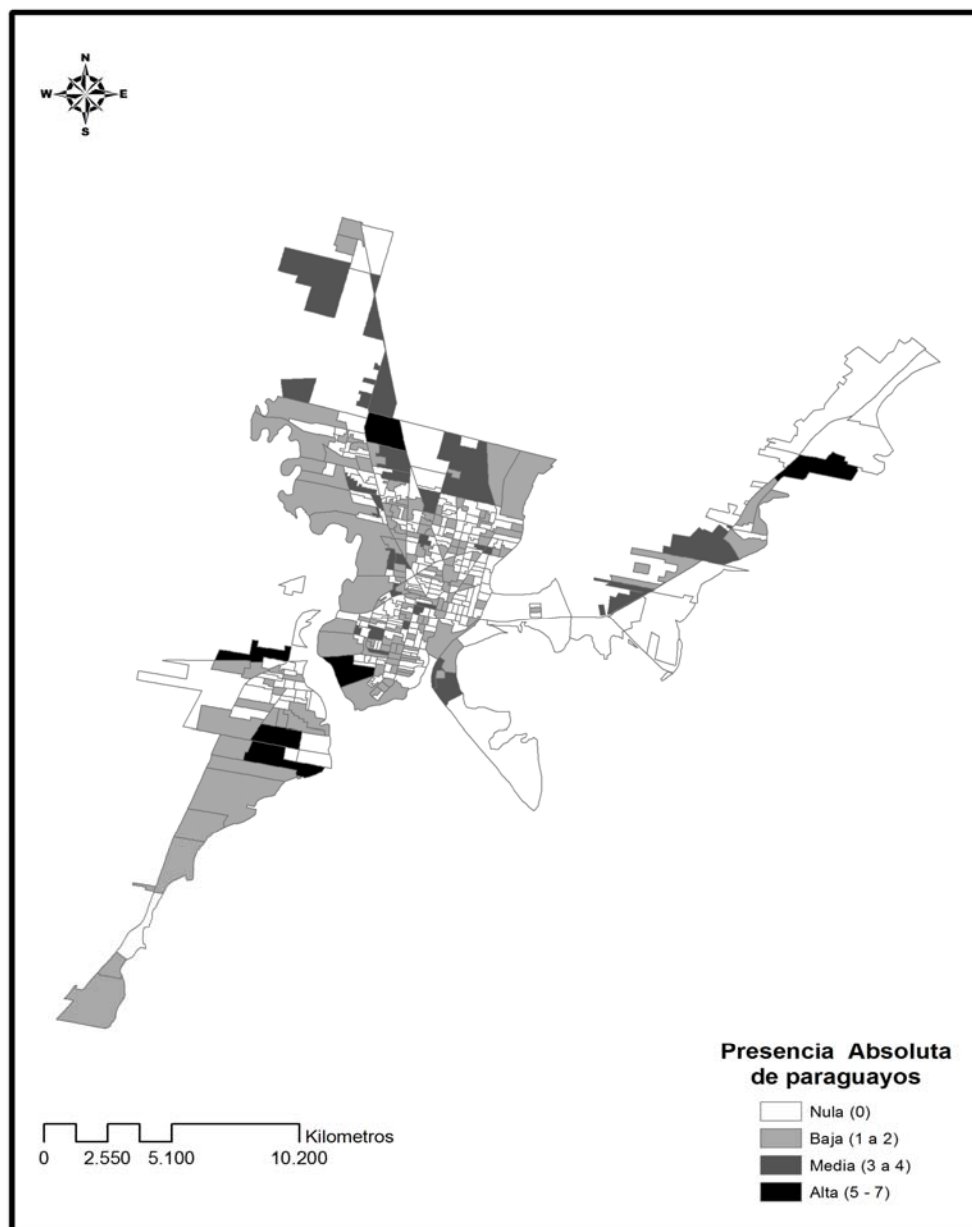


FUENTE: Elaboración propia en base a datos del Censo Nacional de Población y Vivienda 2001.

A continuación se analiza la distribución de la población paraguaya al interior de un asentamiento urbano. En el caso del Gran Santa Fe, se puede observar (Mapa 3) que se da un patrón de localización periférica. Se constata en la comparación con el Mapa

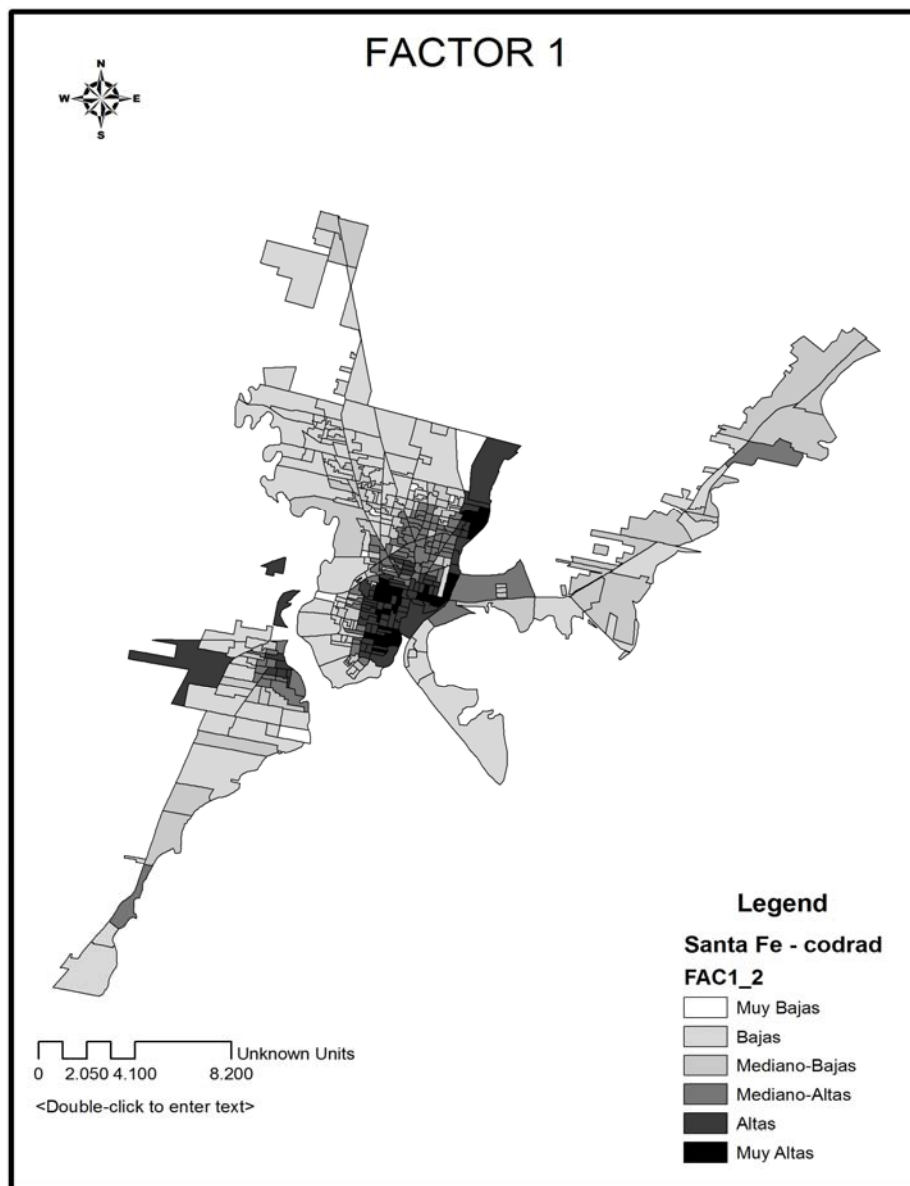
4, que los lugares de asentamientos de la población paraguaya coinciden, en su mayoría, con las áreas de menor grado de desarrollo socioeconómico.

Mapa 3. Localización de la población de origen paraguayo en el aglomerado Santa Fe. Año 2001.



FUENTE: Elaboración propia en base a datos del Censo Nacional de Población y Vivienda 2001.

MAPA 4. Puntuaciones en el grado de desarrollo socioeconómico del Aglomerado Santa Fe. Año 2001.

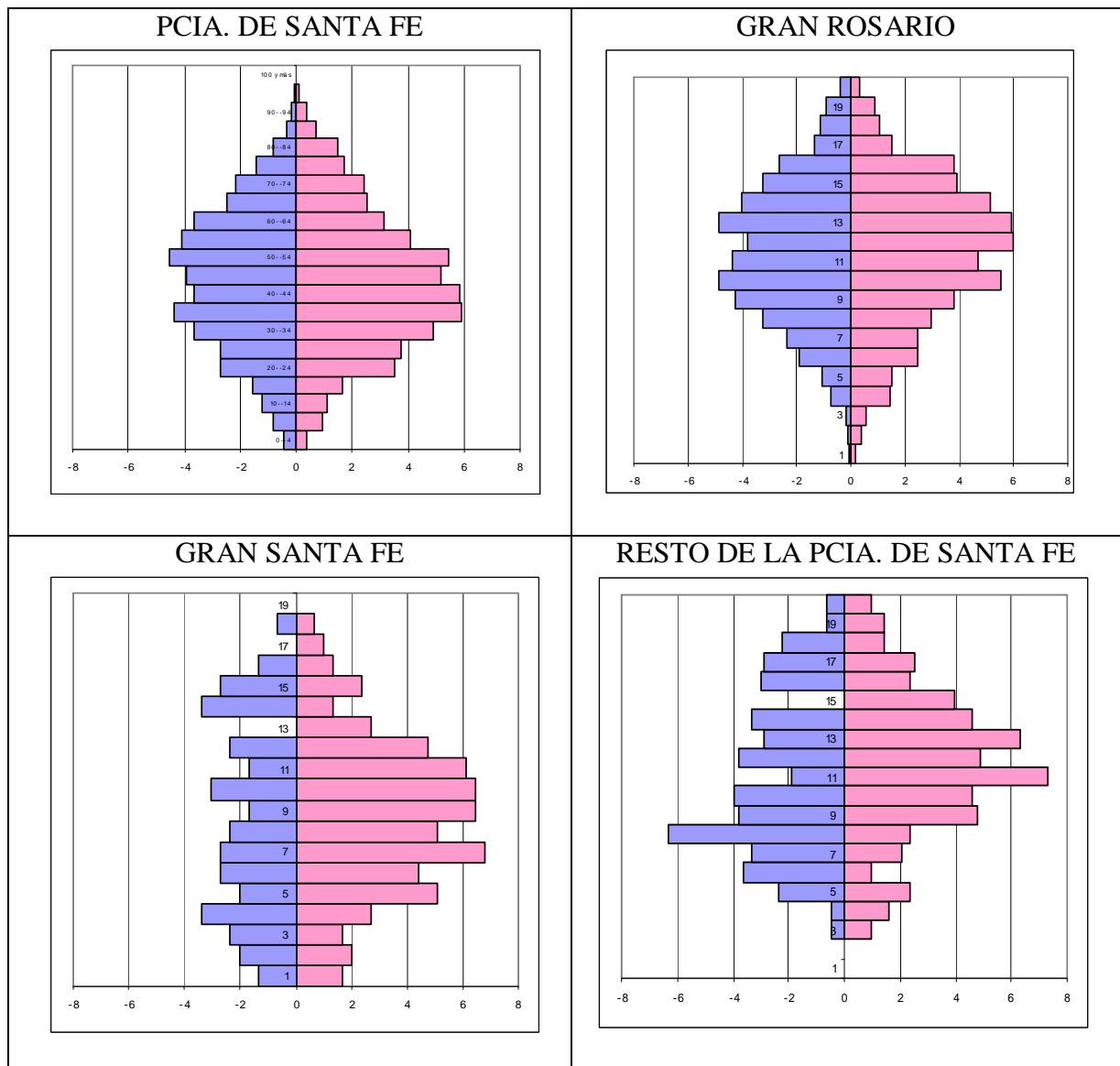


FUENTE: Gómez, Néstor Javier (2009). Diferenciación residencial socioeconómica en el Gran Santa Fe (Argentina) Análisis de la segregación de inmigrantes de países limítrofes. 12 Encuentro de Geógrafos de América Latina. Montevideo.

3- Características demográficas de la población paraguaya.

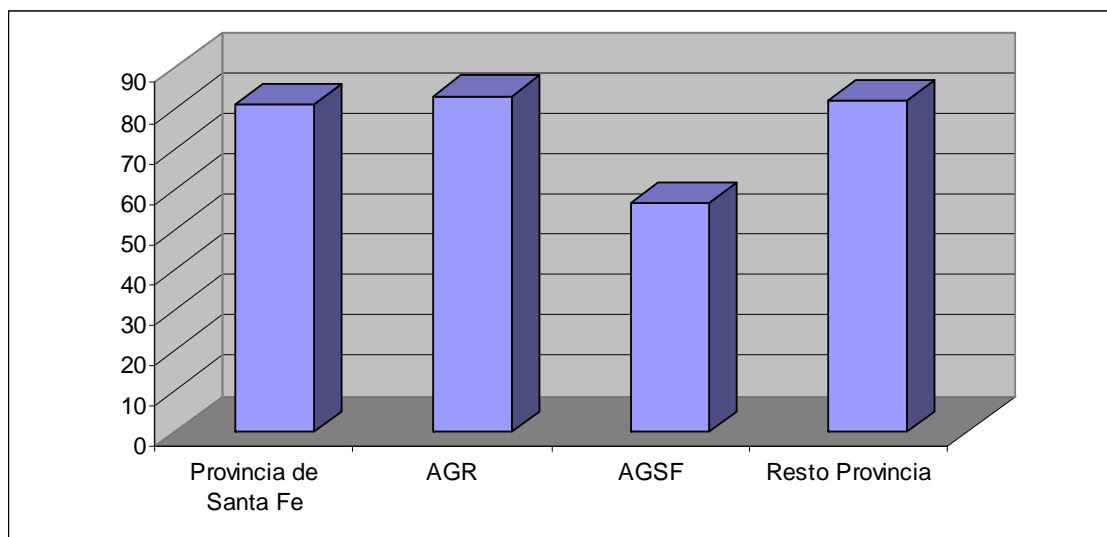
La estructura de la población paraguaya asentada en la provincia de Santa Fe según sexo y edades, se caracteriza por presentar un predominio de efectivos que se ubican en las edades adultas, entre los 30 y 60 años, con una mayor presencia de mujeres –índice de masculinidad de 82-. Cabe destacar la casi ausencia de niños/as, lo que se podría atribuir a que se da una migración individual y no familiar. El Gran Santa Fe presenta como rasgo distintivo la alta feminización de la población, teniendo en cuenta que las mujeres duplican a los varones (Gráficos 3 y 4).

Gráfico 3. Composición de la población paraguaya según sexos y edades. Año 2001.



FUENTE: Elaboración propia en base a datos del Censo Nacional de Población y Vivienda 2001.

Gráfico 4. Provincia de Santa Fe. Índices de masculinidad. Año 2001.



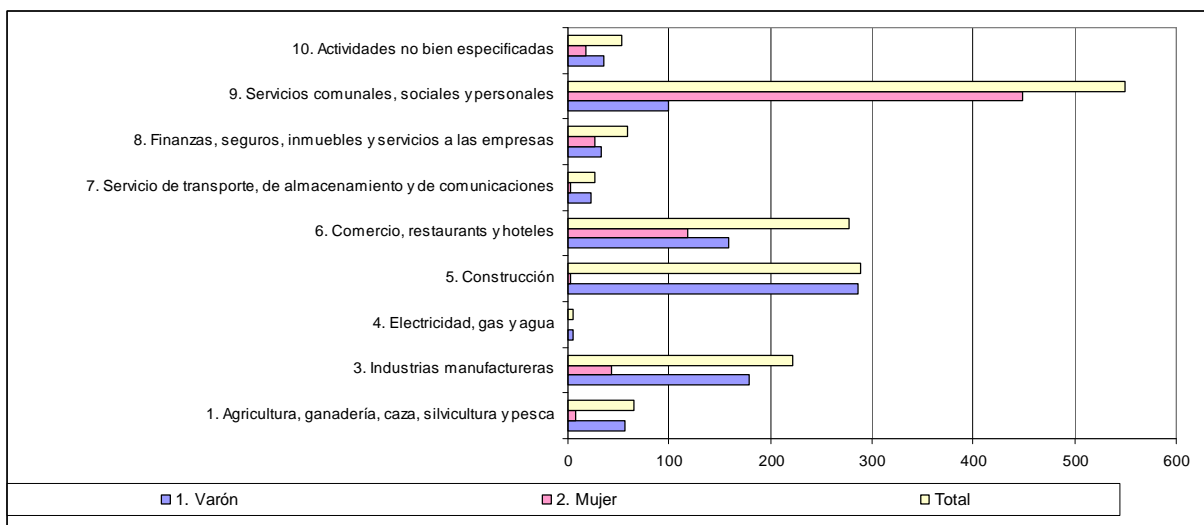
FUENTE: Elaboración propia en base a datos del Censo Nacional de Población y Vivienda 2001.

4- Tipo de actividad económica, categoría ocupacional y nivel de instrucción.

En la Provincia de Santa Fe, al analizar el tipo de actividad económica en la cual está involucrada la población paraguaya, se puede observar que se destaca el empleo en los servicios comunales, sociales y personales. Le siguen en orden de importancia las ramas de la construcción, el comercio y la industria. Al realizar una diferenciación según género, se puede constatar que la afectación a los servicios comunales, sociales y personales está destinado fundamentalmente a las mujeres, donde seguramente predomina el servicio doméstico; caso contrario se da en la construcción y en la industria que son trabajos que realizan casi en forma exclusiva por los varones. El comercio se reparte en forma más equitativa entre varones y mujeres (Gráfico 5).

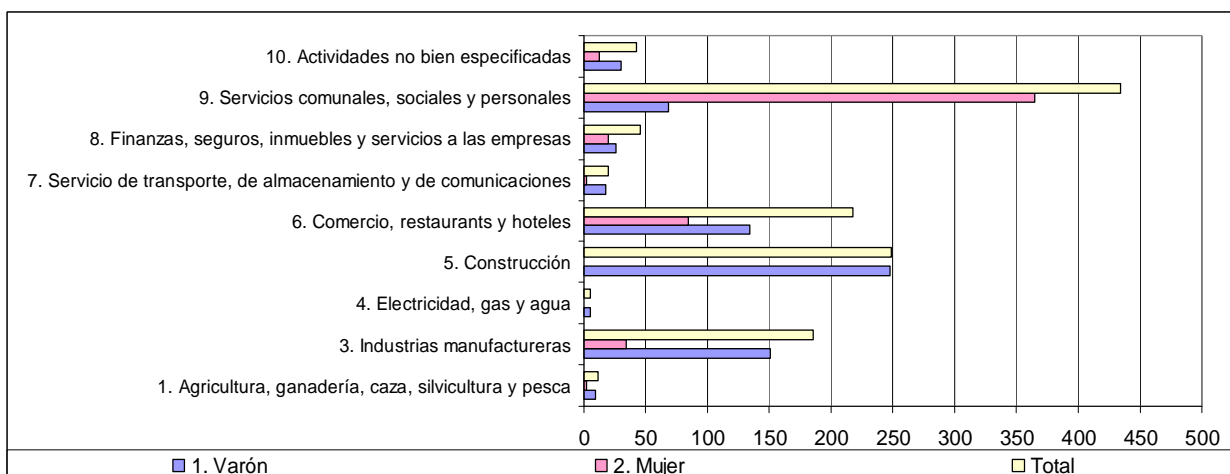
Si se focaliza la atención en cada uno de los recortes territoriales seleccionados (Gran Rosario, Gran Santa Fe y resto de la provincia de Santa Fe), si bien los servicios comunales, sociales y personales ocupan el primer lugar; en el Gran Santa Fe el comercio ocupa el segundo lugar desplazando del mismo a la construcción, situación que se podría explicar por la alta feminización de la población paraguaya que reside en dicha área. Por otra parte, en el resto de la provincia de Santa Fe, donde se destaca la presencia de la población rural, la segunda rama de actividad en importancia es la que se vincula con las actividades primarias -agricultura, ganadería, pesca- (Gráficos 6, 7 y 8).

Gráfico 5. Tipo de Actividad de la población paraguaya asentada en la Pcia. de Santa Fe. Año 2001.



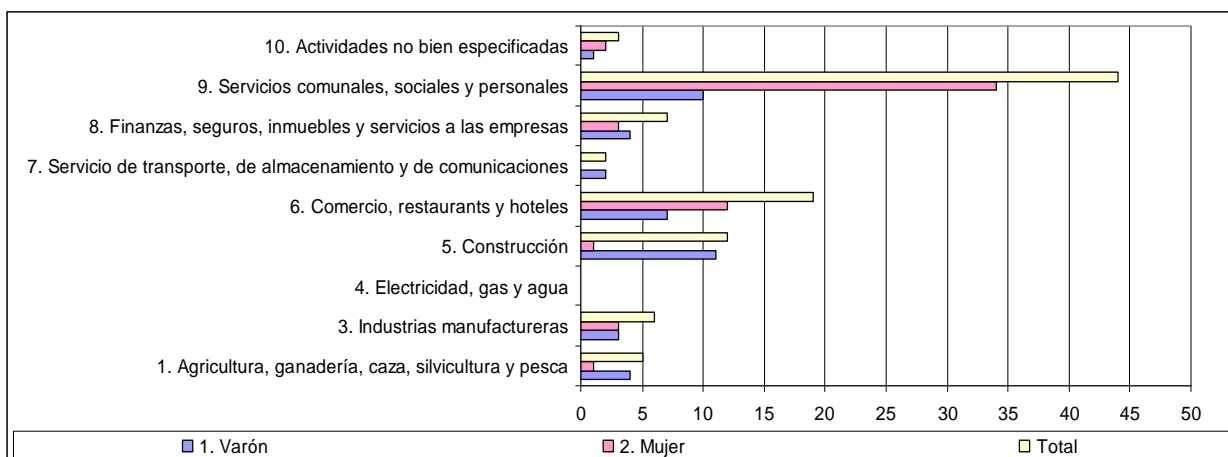
FUENTE: Elaboración propia en base a datos del Censo Nacional de Población y Vivienda 2001.

Gráfico 6. Tipo de Actividad de la población paraguaya asentada en el Gran Rosario Año 2001.



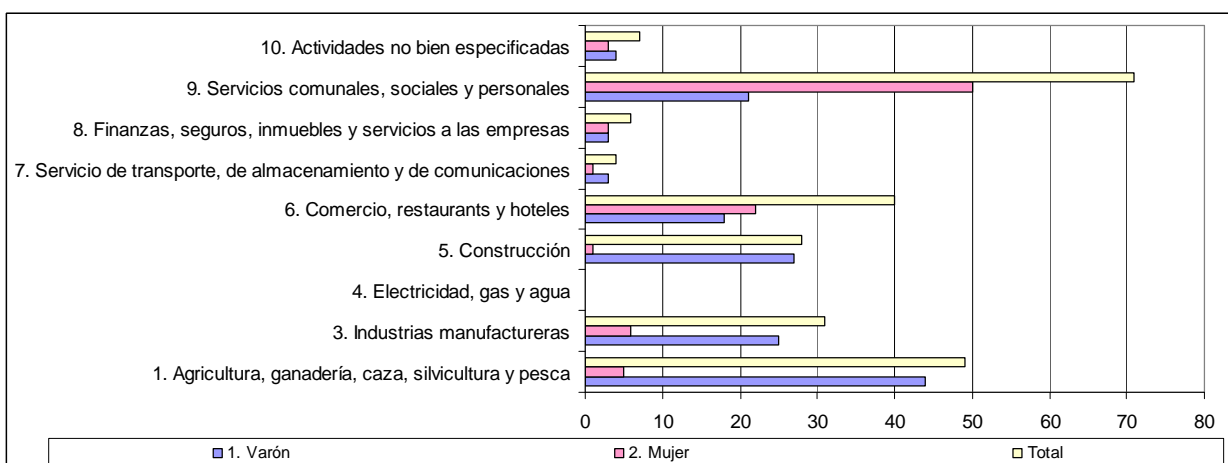
FUENTE: Elaboración propia en base a datos del Censo Nacional de Población y Vivienda 2001.

Gráfico 7. Tipo de Actividad de la población paraguaya asentada en el Gran Santa Fe. Año 2001.



FUENTE: Elaboración propia en base a datos del Censo Nacional de Población y Vivienda 2001.

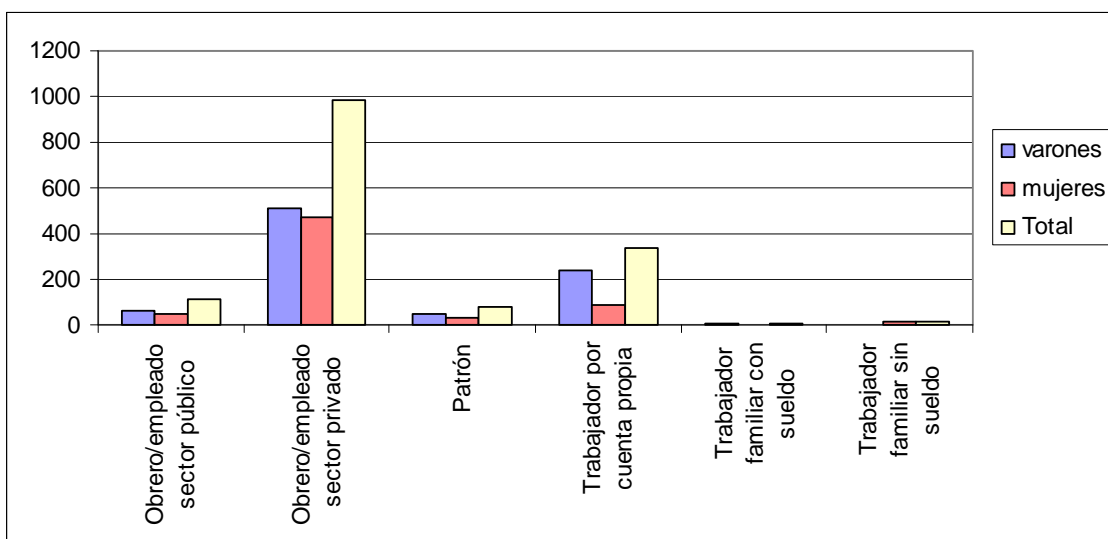
Gráfico 8. Tipo de Actividad de la población paraguaya asentada en el resto de la provincia de Santa Fe. Año 2001.



FUENTE: Elaboración propia en base a datos del Censo Nacional de Población y Vivienda 2001.

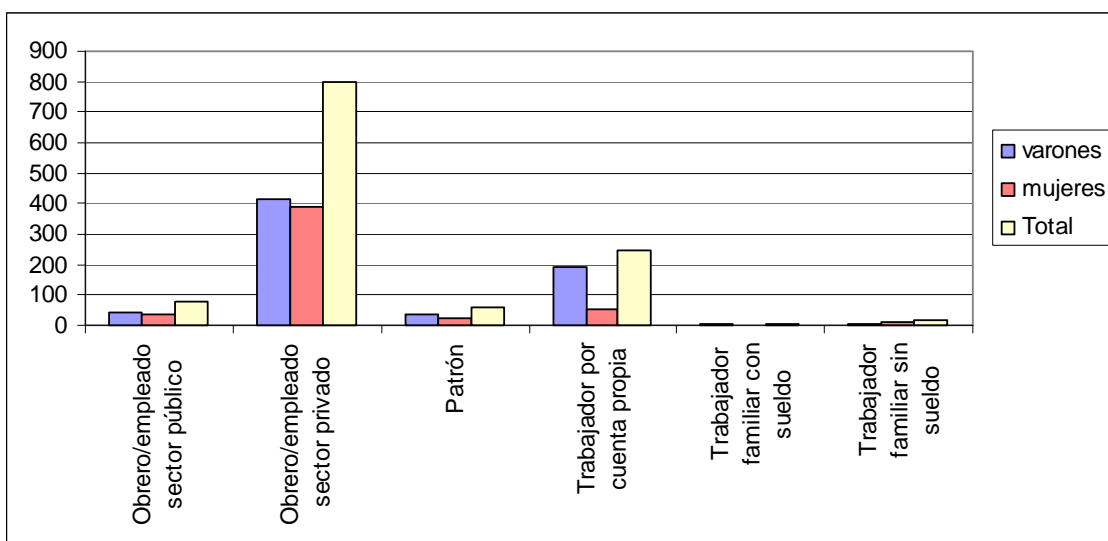
Acercas de la categoría ocupacional, se da un predominio de los obreros y empleados del sector privado, con una distribución proporcional entre varones y mujeres. En el Gran Santa Fe, revisten importancia los cuentapropistas y los obreros y empleados del sector público (Gráficos 9, 10, 11 y 12).

Gráfico 9. Categoría Ocupacional de la población paraguaya asentada en la Pcia. de Santa Fe. Año 2001.



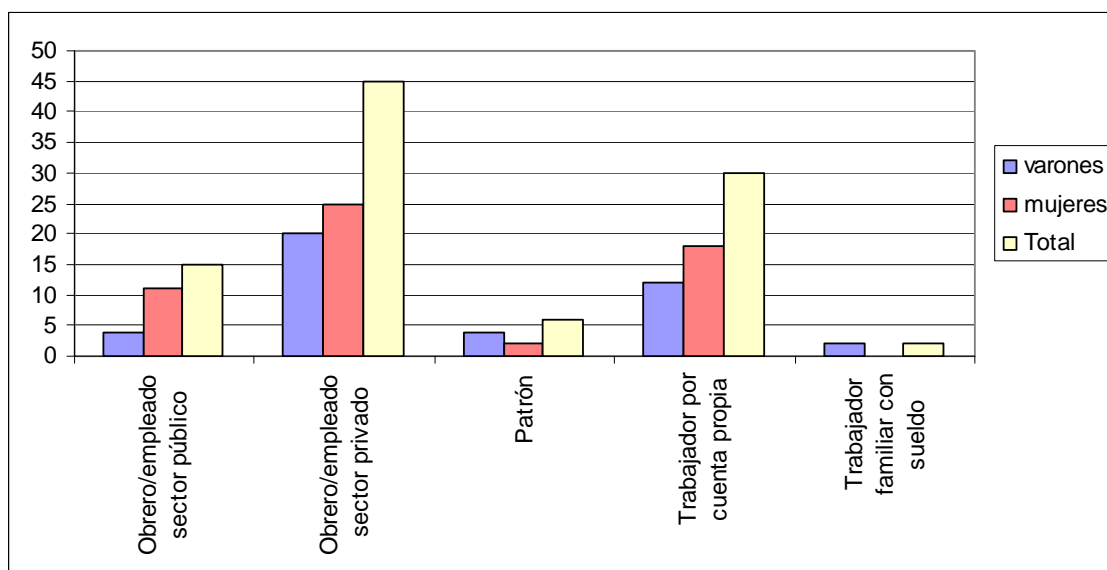
FUENTE: Elaboración propia en base a datos del Censo Nacional de Población y Vivienda 2001.

Gráfico 10. Categoría Ocupacional de la población paraguaya asentada en el Gran Rosario. Año 2001.



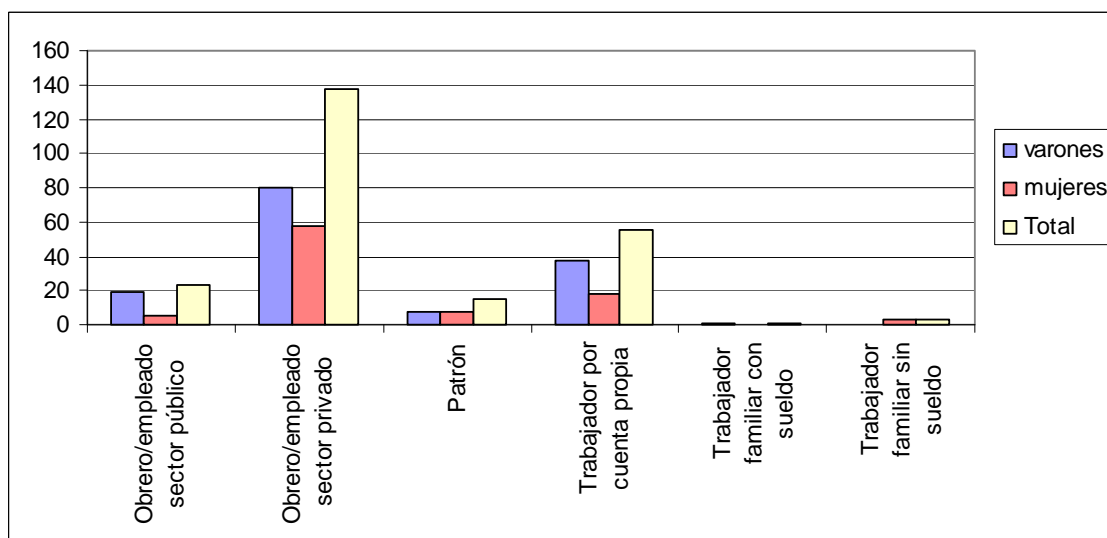
FUENTE: Elaboración propia en base a datos del Censo Nacional de Población y Vivienda 2001.

Gráfico 11. Categoría Ocupacional de la población paraguaya asentada en el Gran Santa Fe. Año 2001.



FUENTE: Elaboración propia en base a datos del Censo Nacional de Población y Vivienda 2001.

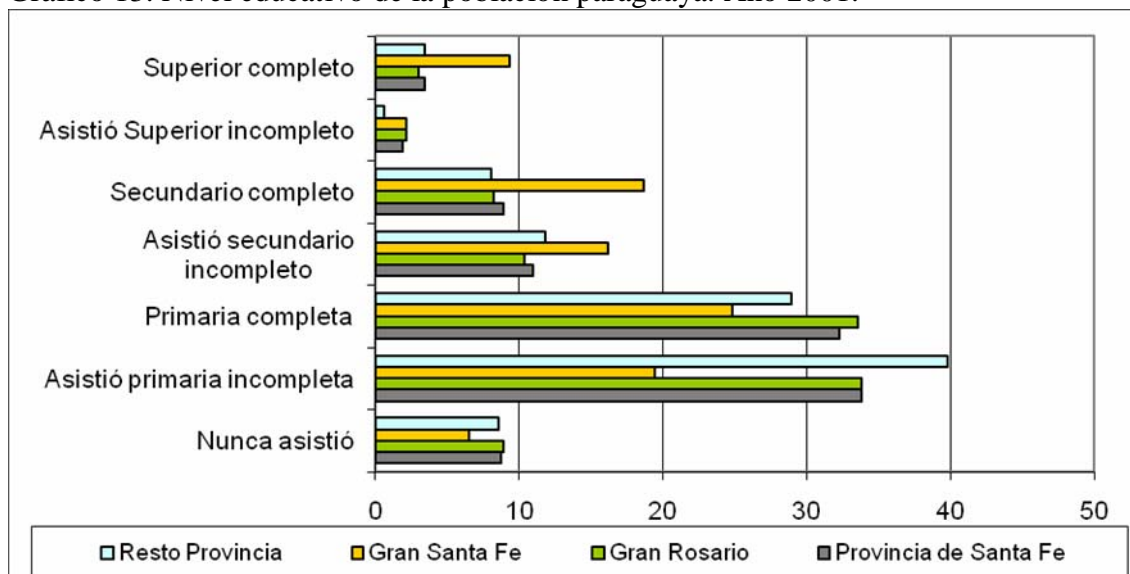
Gráfico 12. Categoría Ocupacional de la población paraguaya asentada en el resto de la Pcia. de Santa Fe. Año 2001.



FUENTE: Elaboración propia en base a datos del Censo Nacional de Población y Vivienda 2001.

Con respecto al nivel de instrucción, la población paraguaya presenta bajos niveles, revistiendo la mayoría primaria incompleta y completa, como así también la no asistencia a un establecimiento escolar. El Gran Santa Fe se diferencia al ser importante los efectivos que se ubican con secundaria y superior completo (Gráfico 13).

Gráfico 13. Nivel educativo de la población paraguaya. Año 2001.



FUENTE: Elaboración propia en base a datos del Censo Nacional de Población y Vivienda 2001.

A modo de conclusión.

En el presente trabajo se pudo constatar que el número de inmigrantes del Paraguay en la provincia de Santa Fe es el principal entre el de los países limítrofes. Los mismos presentan una ubicación preponderantemente urbana, destacándose el Gran Rosario como principal lugar de destino.

Como rasgos distintivos de la población paraguaya se puede destacar la alta feminización, la presencia mayoritaria de adultos y los bajos niveles de instrucción. La rama de actividad que predomina es la de servicios comunales, sociales y personales, donde se podría inferir que en este tipo se destaca el empleo doméstico. La categoría ocupacional más importante se relaciona con la de obreros y empleados privados.

La población paraguaya asentada en el Gran Santa Fe, se diferencia en términos demográficos y ocupacionales de la del resto provincial. En este sentido, las mujeres, con mayor nivel de instrucción, duplican a los varones, donde cobra importancia la rama de actividad relacionada con el comercio.

Bibliografía.

Bertoncello, R. y A. Lattes (1986) "Medición de la emigración de argentinos a partir de la información nacional", en **Dinámica migratoria argentina (1955-1984)**, Lattes, A. y E. Oteiza, UNRISD/CENEP.

Beccaria, L. (2005) El mercado de trabajo argentino en el largo plazo: los años de la Economía agroexportadora. Mimeo.

Cerrutti, M. (2005) "La migración peruana a la Ciudad de Buenos Aires: su evolución y

Características”, en **Población de Buenos Aires**, Año 2, Buenos Aires.

Cortés, R. y F. Groisman (2004) “Migraciones, mercado de trabajo y pobreza en el Gran Buenos Aires”, **Revista de la CEPAL** N° 82, CEPAL.

Gómez, Néstor Javier (2009) Diferenciación residencial socioeconómica en el Gran Santa Fe (Argentina) Análisis de la segregación de inmigrantes de países limítrofes. 12 Encuentro de Geógrafos de América Latina. Montevideo.

Grimson, A. (2005) “Un duro camino para los bolivianos de Argentina”, NACLA.

Gurrieri, J. (1982) “Emigración de argentinos. Una estimación de sus volúmenes”, Dirección Nacional de Migraciones, Buenos Aires.

Harris, J. y M. Todaro (1970) “Migration, unemployment and development: A two sector analysis”, **American Economic Review** 60.

Hatton, T. y J. Williamson (ed.) (1998) **Migration and the international labor market, 1850-1939**.

INDEC (2001) Censo Nacional de Población, Hogares y Viviendas. Buenos Aires.

INDEC (2001) Bases de datos Redatam, Buenos Aires.

INDEC (1997) “La migración internacional en Argentina: sus características e impacto”. **Serie Estudios** N° 29, Buenos Aires.

Lattes, A. (1997) “La dinámica demográfica y la migración en la evolución reciente de la actividad económica en el Área Metropolitana de Buenos Aires”

Lattes, A y Recchini de Lattes, Z. (1995) “Auge y declinación de las migraciones en Buenos Aires” en Jorrat, J. y Sautú, R. (comps.) “**Después de Germani. Exploraciones sobre estructura social de la Argentina**” Ed. Paidós, Buenos Aires.

Lattes, A. E., E. Oteiza y J. Graciarena (1986) Dinámica Migratoria Argentina (1955-1984): Democratización y Retorno de Expatriados. UNRISD, CNEP. 37.

Maguid, A. (1990) “Argentina: migración y pobreza durante la década del 80”, CREDAL, Doc. N° 21, Buenos Aires.

Maguid, A. (2001) “El chivo expiatorio. Problemas de empleo”, en **Encrucijadas**, Año 1 N° 7, Buenos Aires.

Maguid, A. y M. Bankirer (1995) "Argentina: Saldos Migratorios Internacionales 1970-1990", II Jornadas Argentinas de Estudios de Población, AEPA - H. Senado de la Nación, Buenos Aires.

Marshall, A. (1977) “Inmigración, demanda de fuerza de trabajo y estructura ocupacional en el área metropolitana argentina” en **Revista Desarrollo Económico** Vol. 17 N° 65, Buenos Aires.

Marshall A. y Orlansky D. (1983) “Inmigración de países limítrofes y demanda de mano de obra en la Argentina, 1940-1980” en **Revista Desarrollo Económico** Vol. 23 N° 89, Buenos Aires.

Marshall Adriana y Orlansky Dora (1983) Inmigración de países limítrofes y demanda de mano de obra en la Argentina 1940-1980. En *Revista Desarrollo Económico*, vol 23 N° 89

Maurizzio Roxana, (2006) *Migración y Desarrollo en Argentina, Migración y Desarrollo internacional CEPAL – BID*, 2006

Novick, S. (2001) “Un país ¿receptor? Políticas migratorias nacionales”, en **Encrucijadas**, Año 1 N° 7, Buenos Aires.