



**Grupo de Estudios Sociales sobre
Paraguay
IEALC-FSOC
Universidad de Buenos Aires, Argentina**

**Universidad Nacional de Pilar
Ñeembucú
Paraguay**

Ponencia/línea de investigación presentada en el

XI Taller: “Paraguay desde las Ciencias Sociales”

Pilar. 7, 8 y 9 de junio de 2018

Universidad Nacional de Pilar

**Crisis y realidad de las comunidades ribereñas del Bañado Norte.
Un análisis descriptivo de los/as afectados/as por las inundaciones en el barrio
Tablada Nueva de la Ciudad de Asunción.**

Fabiola Leonor Benítez Cardozo
Universidad Nacional de Asunción
fabiolabenitez@gmail.com

<http://grupoparaguay.org/>

paraguay@sociales.uba.ar

Crisis y realidad de las comunidades ribereñas del Bañado Norte. Un análisis descriptivo de los/as afectados/as por las inundaciones en el barrio Tablada Nueva de la Ciudad de Asunción.

Palabras clave: Comunidades Ribereñas, Tablada Nueva, Zonas Inundables, crisis, Políticas Públicas.

Resumen

Se analiza las problemáticas sociales de las familias que habitan las zonas ribereñas del barrio Tablada Nueva de la ciudad de Asunción (Bañado Norte), se toma la última crecida del Río Paraguay periodo 2014-2016, en la cual fueron desplazadas aproximadamente 43.000 familias en todo el país.

En Asunción las cifras de familias damnificadas por la crecida del Río Paraguay son 8.000; 4.500 en el Bañado Sur y 3.500 en el Bañado Norte. Para examinar los diversos factores sociales y las Políticas Públicas empleadas, se ha realizado un análisis cuali-cuantitativo, de encuestas y entrevistas efectuadas a 200 familias afectadas por las inundaciones, con una muestra aleatoria simple, sobre un universo de 806 familias, con un nivel de confianza del 95%, y un margen de error del 6%

Los datos obtenidos se observó un amplio margen de ocupación por razones económicas y un profundo sentimiento de arraigo fruto de la sucesión generacional.

Las entrevistas, conformadas con preguntas abiertas y cerradas, fueron tomadas en un periodo de 7 meses entre los años 2015 y 2016 a fin de analizar una serie de factores como composición familiar, tiempo de residencia, expectativas de solución a sus problemas percibidos, razones de ocupación de las zonas inundables, entre otros.

Introducción

Las zonas ribereñas son zonas ocupadas en mayor medida a partir de los años e 60 y 70, cuando se instalaron las fábricas en dichas zonas y comienza la migración del campo a las ciudades buscando oportunidades laborales. (Domecq, at all, 2004:)

El fenómeno del Niño¹ es un fenómeno cíclico que según los estudios realizados afecta estas zonas cada 6 a 7 años aproximadamente.

Los estudios hidrológicos del Paraguay de Domecq (2004), analizan los niveles y picos históricos de los últimos 110 años, que produjeron grandes inundaciones en las zonas ribereñas en la cual el agua alcanza niveles significativos, siendo así los siguientes años en el cual ocuparon los picos más elevados: 1905, 1982/83; 1992/93; 1997/8 y 2014/16.

A medida que pasan los años la población de estas zonas aumentan debido al éxodo del campo o por el mismo crecimiento de la población ya asentadas, comparado con el año 1983, la población ribereña se ha cuadruplicado, llegando para el año 2014 con una población aproximada, entre el bañado Norte y Sur de la ciudad de Asunción, de 8.000 familias. Se produjo un desequilibrio poblacional en zonas urbanas estos pueden ser: falencia de servicios básicos, infraestructuras desfasadas, desajustes en oferta y demanda laboral.

Dichas familias sufren todo tipo de exclusión, desde el momento que tuvieron que dejar sus hogares buscando una oportunidad laboral, hasta en la actualidad, donde en cada crecida del agua se encuentran con dificultades de tipo, ya sea ambiental, social, económica, sanitaria y la violación de los derechos humanos, por la situación precaria que atraviesan las personas damnificadas.

En los últimos años las consecuencias del fenómeno El Niño, golpeo fuertemente a todos los bañados, entre ellos el barrio Tablada Nueva de la ciudad de Asunción (Bañado Norte), en el cual se basa la investigación.

Tablada Nueva es un barrio de la ciudad de Asunción que fue constituyéndose en torno al Centro de Faenamiento de Reces del Ejército, que se remonta al año 1922. Si Alrededor del año 1942 se instaló el Centro de Faneamiento de Reses de Asunción (COPACAR), que fue monopolio del Estado. Los trabajadores de estos centros, provenientes en su mayoría del interior del país, se asentaron en el barrio. Posteriormente la población fue aumentando a medida que crecieron las fábricas, aumento la migración de las personas en la

¹ “Es un fenómeno climático cíclico que provoca estragos a nivel mundial, siendo las más afectadas América del Sur y las zonas entre Indonesia y Australia, provocando con ello el calentamiento de las aguas sud americanas”.

(*Fenómeno el niño*. s.f., recuperado de: http://www.elclima.com.mx/fenomeno_el_nino.htm)

ciudad de Asunción estos se fueron instalando en las zonas ribereñas, tanto en el cauce del Arroyo Mburicao, la Laguna Pyta y el Rio Paraguay.

Para analizar las inundaciones del periodo (2015, 2016 y parte del 2017), se realizó una encuesta en la Barrio Tablada Nueva de la Ciudad de Asunción, posteriormente se analiza los recursos, proyectos y gastos realizados para dicha zona. Una vez recabados todos los datos se proponen posibles soluciones a la problemática de las zonas ribereñas del barrio Tablada Nueva de la Ciudad de Asunción.

Justificación

Cabe destacar que la esta investigación es importante desde la óptica de las Ciencias Políticas y la Sociología, teniendo en cuenta la problemática social que se desarrolla de manera cíclica en la crecida del Rio Paraguay, en el cual se evidencia la ausencia de diseños de Política Publicas Integrales hace que los pobladores de las zonas sufran constantes falencias y permanezcan en el círculo de la pobreza en grado superlativo.

El barrio Tablada Nueva situado en el Bañado Norte, es una zona industrial, con numerosos frigoríficos y empresas Cárnicas, que alberga a muchos/as Obreros/as. A diferencia de otros bañados tiene la peculiaridad de tener escasas organizaciones y líderes que luchan por los derechos sociales.

Dicha zona cuenta con varios cauces hídricos, los principales son: El Rio Paraguay, la Laguna Pyta y el arroyo Mburicao, en los cuales numerosas familias construyen sus viviendas en las riveras y bañados de los causes mencionados, por lo tanto, sufren las inundaciones en cada crecida.

Relevancia Científica: La investigación aportara nuevos conocimientos a partir de la fuente acerca de los bañados, con una propuesta innovadora para la posible solución del problema social existente en la actualidad en las zonas ribereñas del barrio Tablada Nueva de la ciudad de Asunción

Relevancia Humana: Contar con información para el planteamiento de propuestas técnicas, desde los espacios académicos, para que las mismas puedan servir de referencia para la elaboración de políticas públicas en zonas ribereñas.

Relevancia Contemporánea: Es necesario el diseño y la implementación de Políticas Públicas para subsanar la problemática social que acarrear las inundaciones, teniendo en cuenta que las mismas aumentan su intensidad en cada inundación, es un problema vigente y cíclico.

El aporte académico y social del trabajo se centra en identificar el problema y sus variables, a fin que a partir de la información se pueda diseñar propuestas para dar respuestas a la ausencia de políticas públicas integrales en las zonas ribereñas, desde una mirada objetiva.

Metodología.

El criterio de análisis, consiste en seleccionar una cantidad significativa de familias damnificadas dependientes del Centro Municipal N° 7 Marangatu de la Municipalidad de Asunción.

Para examinar diversos factores sociales se ha realizado un análisis multimétodo de datos obtenidos a través de encuestas y entrevistas realizadas a 200 familias afectadas por las inundaciones en el barrio Tablada Nueva de la ciudad de Asunción, muestra aleatoria simple, sobre un universo de 806 familias afectadas, se utilizó un nivel de confianza del 95%, con un margen de error del 6%. Las entrevistas, conformadas con preguntas abiertas y cerradas, fueron tomadas en un periodo de 7 meses entre los años 2015 y 2016 a fin de analizar una serie de factores como composición familiar, tiempo de residencia, expectativas de solución a sus problemas percibidos, razones de ocupación de las zonas inundables y el alcance de las diferentes Políticas Públicas y Sociales dirigidas al sector.

Para medir el nivel de confianza y el margen de error de la muestra se utilizó la siguiente fórmula.

Matriz de Tamaños Muestrales para diversos márgenes de error y niveles de confianza, al estimar una proporción en poblaciones Finitas

N [tamaño del universo]	806
p [probabilidad de ocurrencia]	0,5

Nivel de Confianza (alfa)	1-alfa/2	z (1-alfa/2)
90%	0,05	1,64
95%	0,025	1,96
97%	0,015	2,17
99%	0,005	2,58

Fórmula empleada

$$n = \frac{n_o}{1 + \frac{n_o}{N}} \quad \text{donde:} \quad n_o = p*(1-p)* \left(\frac{z (1 - \frac{\alpha}{2})}{d} \right)^2$$

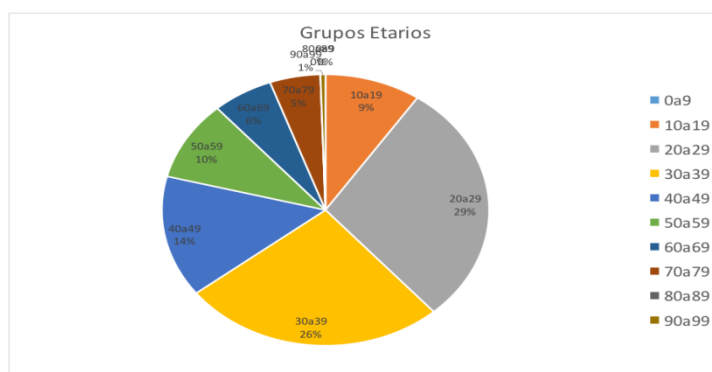
Matriz de Tamaños muestrales para un universo de 806 con una p de 0,5										
Nivel de Confianza	d [error máximo de estimación]									
	10,0%	9,0%	8,0%	7,0%	6,0%	5,0%	4,0%	3,0%	2,0%	1,0%
90%	62	75	93	117	152	202	276	388	545	720
95%	86	103	127	158	200	260	344	459	603	744
97%	103	123	150	185	233	297	385	499	633	754
99%	138	164	197	239	294	365	454	561	675	769

Se utilizó un nivel de confianza del 95% con un margen de error del 6%. El resultado del tamaño de la muestra aleatoria simple es de 200 familias damnificadas

Análisis de datos

La mayoría de los pobladores y pobladoras encuestados/as son personas jóvenes que se encuentran asentadas en terrenos inundables por primera vez. En el Cuadro N° 01, se pueden observar las edades en apartados de 10 años. En principio se optó por encuestar solo a personas mayores de 18 años, pero las circunstancias cambiaron al encontrar familias nucleares en las que todos los integrantes son menores de edad (padre, madre e hijo/a o solo madres con hijos/as) menores de edad.

Cuadro N° 01. Edades de los pobladores y pobladoras encuestadas.



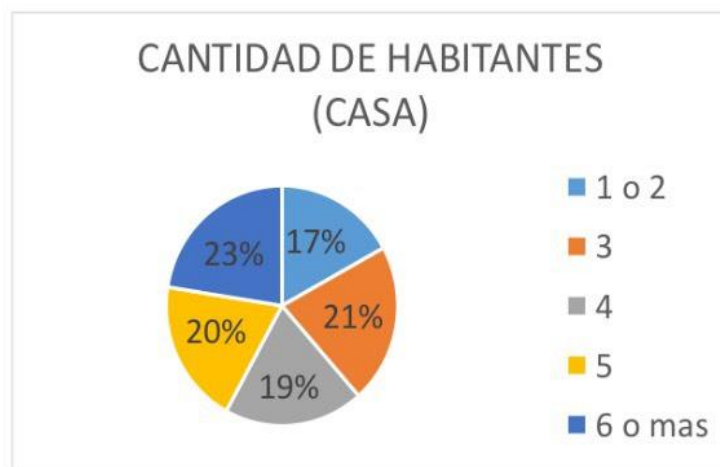
Fuente: elaboración propia.

En vista a lo analizado en las secciones correspondientes se puede observar en ella cuadro N° 01, que la mayoría de la población está constituida por personas con edades comprendidas entre 20 y 40 años el 55% (este resultado es obtenido de la suma de dos grupos etarios mayormente representados 20 a 29 y 30 a 39 años) siendo la moda 31 años y la media 32 años. Solo el 10% de la población tiene más de 60 años de edad, lo que lleva a concluir que es una población joven adulta. Esto significa que la mayoría de los pobladores se encuentran en un rango de edad de población económicamente activa (PEA).

En cuanto al 19% de familias encuestadas menor de 18 años no forma parte de ninguna Política Social por parte del Estado, ya que es un requerimiento ser mayor de edad para ser beneficiario/a de las mismas. Aunque algunas de estas familias uno de sus miembros sea mayor de edad (solo varones) perciben algún beneficio, las demás están conformadas por 2 a 3 miembros todos/as menores de edad, abandonadas/os por sus familias con trabajos muy precarios y poco o nulo acceso a la educación.

La cantidad de personas que habitan en una casa precaria, con un promedio de 4 metros de ancho y 4 metros de largo, tales medidas establecidas por el Consejo Municipal de Emergencias y Desastres de Asunción (COMUEDA), habitan entre 4 a 5 personas, los lugares establecidos son tomados en algunos casos por orden de llegada o dispuestas por delegados/as. El espacio ocupado por familia varía de acuerdo al albergue o en la vereda en el están temporalmente asentadas. En el Cuadro N° 02 se detalla el porcentaje de habitantes por vivienda.

Cuadro N° 02. Cantidad de habitantes por casas.

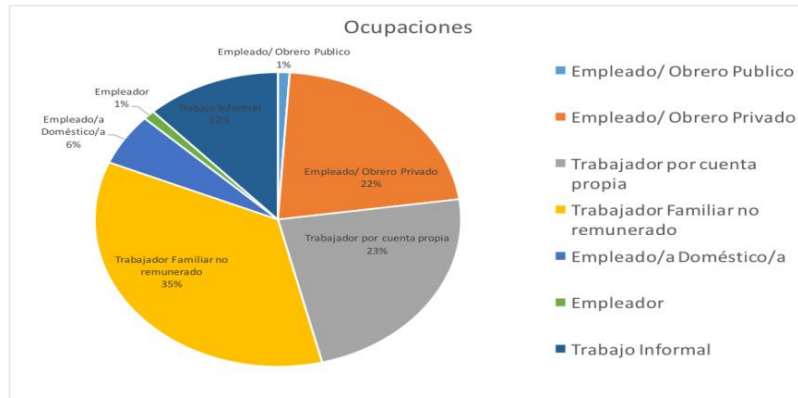


Fuente: Elaboración propia.

En una casa tipo, la mayoría de las personas encuestadas son mujeres que conforman el 71% de la población encuestada y el 29 % son varones, estas mujeres a su vez en un 35% de la población total son amas de casa, menores de 35 años, que habita en zonas ribereñas por primera generación, que vive en esa zona por motivos económicos en familias con 5 a 6 personas, con un promedio de 3 a 4 hijos.

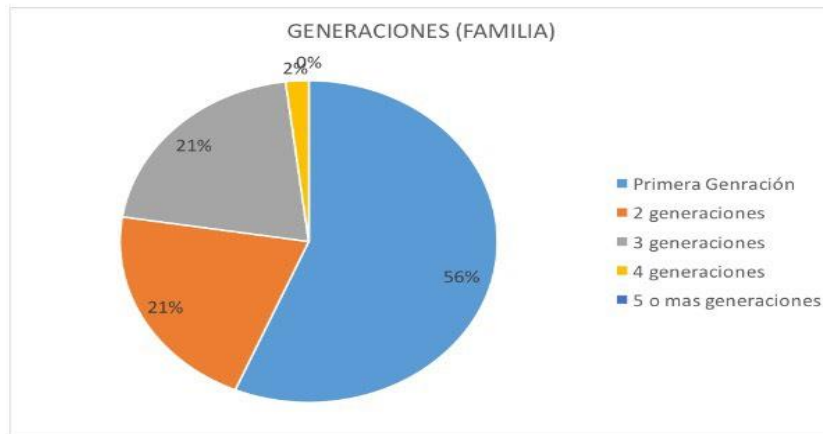
En los Cuadros Números 03 y 04 se observan las ocupaciones de las personas encuestadas y la cantidad de generaciones que habitan en zonas inundables.

Cuadro N° 03 Ocupaciones



Fuente: Elaboración propia

Cuadro N° 04 Generaciones de familias que habitan dicha zona.

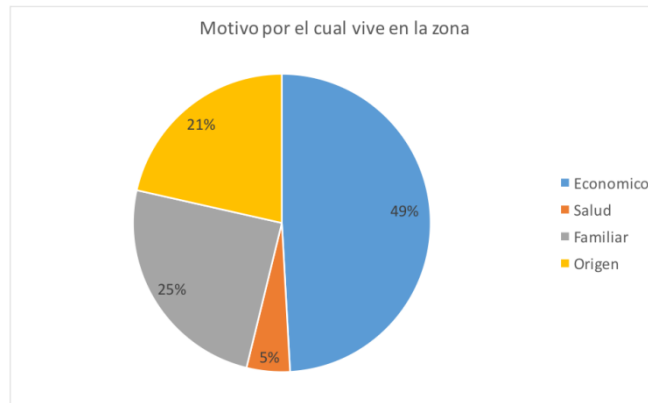


Fuente: Elaboración propia.

El 80% de las familias viven en zonas ribereñas hace 1 o 2 generaciones con un promedio de 25 años, teniendo en cuenta el resultado de la media de habitación que es 32 años, da la pauta que el habitante medio haya nacido en otro lugar y migrado en su niñez, una minoría del 2% habita esta zona hace 4 generaciones y 0% hace 5 generaciones o más.

Los motivos por los cuales estas familias deciden asentarse en zonas inundables son diversos, el principal motivo es el económico, teniendo en cuenta que en la Zona de Tablada Nueva existen varias fábricas e industrias, los cuales son fuente de ingresos para las familias.

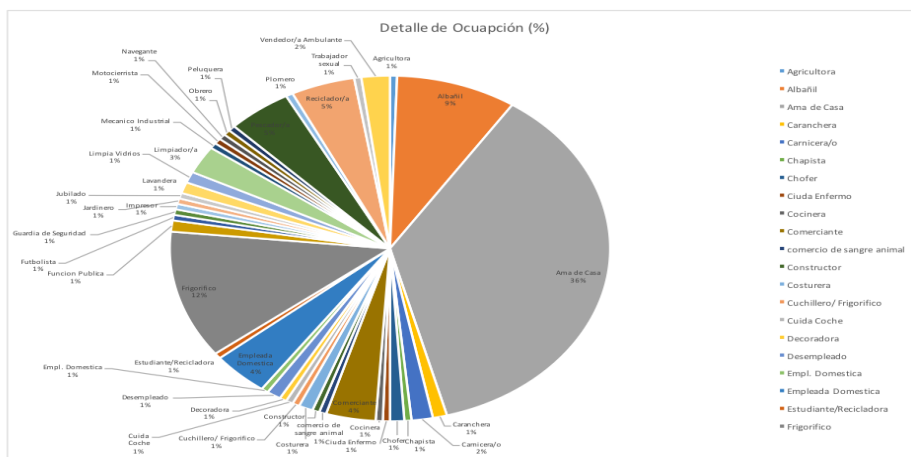
Cuadro N° 05. Motivo por el cual las familias habitan en una zona inundable.



Fuente: Propia

El motivo principal por el cual viven en una zona ribereña es económico con un 49%, el segundo motivo es familiar con un 25%, el 21% por origen, en los dos últimos lugares tenemos a la salud en un 5% y la educación en el último lugar con un 0%.

Cuadro N°05. Detalle de ocupación laboral.



Fuente: Propia.

La actividad principal de las personas encuestadas es trabajo familiar no remunerado (ama de casa), con un 35%, la segunda actividad principal que es el 23% son trabajadores/as por cuenta propia (incluyen: profesionales, albañil, oficios, pescadores/as, comerciantes, venta o trabajo con menudencias, etc.), el 22% es empleado/a privado, en su mayoría

empleados/as de frigoríficos con un 11,5%, el 12% realiza trabajos informales (vendedores ambulantes, cuida coches, trabajadoras/es del sexo, etc.) y en los dos últimos lugares con 1% se encuentra Empleadores y Funcionarios Públicos.

La reubicación de los pobladores y pobladoras del barrio Tablada Nueva es una opción para las implementaciones de Políticas Sociales, la idea de reubicación es aceptada por el 58% de la población, el 20% aceptaría ser reubicado de manera condicional, mientras que el 22% no aceptaría ser reubicado/a. Sin embargo, una gran mayoría aceptaría ser reubicado/a pero dentro de la ciudad de Asunción.

Cuadro N° 06. Aceptación de reubicación.

Reubicación											
Si	Si				Condicional	Condicional					No
	Asuncion	Gran Asuncion	Interior	Condicional		Escuelas	Transporte	Vivienda del Gobierno	Subsidio	Salud	
140	118	39	6	46	48	8	19	31	25	14	54
70,00	59,00	19,50	3,00	23,00	24,00	4,00	9,50	15,50	12,50	7,00	27,00
% del total de casos											

Fuente: Propia.

El 70% de la población dijo que le gustaría ser reubicado/a en Asunción, 24% dijo que le gustaría ser reubicado/a de manera condicional, poniendo como condición principal con un 16% viviendas del gobierno, 13% subsidios, 10% medios de transporte, en los últimos 2 lugares se encuentran como condición cobertura de salud con un 7% y el acceso a la educación con un 4%.

El 27% que no le gustaría ser reubicado/a teniendo la causa principal con un 35% por el no pago de los servicios básicos, le sigue con un 34% el acceso al trabajo, teniendo en cuenta que una de las actividades principales son los trabajos en los frigoríficos y las fábricas de la zona, 31% dijo que no le gustaría ser reubicado/a por la alimentación accesible y distancia de la capital, el acceso a la educación y la salud están iguales con un 26%.

Si bien existen cinco programas por parte del Estado para paliar los problemas sociales en las zonas ribereñas del barrio Tabalada Nueva, estos no llegan a todas las familias afectadas por las inundaciones, en algunos casos tienen acceso parcial y en otros casos son nulos accesos a los mismos.

Cuadro N° 07. Políticas Públicas Sociales a los cuales tienen acceso los y las pobladores/as.

Programa Social							Cobertura de los programas sociales de las necesidades básicas		Cobertura de programas sociales		
Si	Si					No	Si	No	Salud	Educación	Alimentación
	Tekopora	SEN	Abrazo	3a Edad	Supermercado						
172	41	157	11	9	93	27	64	132	29	32	58
86,00	20,50	78,50	5,50	4,50	46,50	13,50	32,00	66,00	14,50	16,00	29,00
% del total de casos							% del total de casos		% del total de casos		

Fuente: Elaboración Propia.

El 86% recibe de las familias encuestadas recibe alguna ayuda social, pero el 32% dice que los programas sociales no cubren sus necesidades básicas, la necesidad básica más satisfecha es la alimentación con un 29% mientras que la salud 15% y la educación 16% son las que menos están cubiertas, pero sin embargo son las menos exigidas para la reubicación. En cuanto a los programas sociales, solo el 79% recibió ayuda de la Secretaría de Emergencia Nacional (SEN), siendo esta debería tener una cobertura completa para las familias damnificadas, el 46 % de las personas encuestadas recibieron bonos de supermercados, pero no todos recibieron el monto estipulado de 300 mil guaraníes, ni con la misma frecuencia, recibieron desde 1 vez hasta 3 veces con diferentes monto de dinero, el 21 % es beneficiario/a del programa Tekopora², 6% recibe el programa abrazo³ y el 5% recibe el programa tercera edad para adultos mayores.

² Tekopora: “Es un programa social implementado por la Secretaría de Acción Social orientado a la protección y promoción de las familias en situación de pobreza y vulnerabilidad. Contempla dos componentes, el primero es el acompañamiento socio familiar y comunitario y el segundo, como incentivo, una transferencia económica para facilitar el ejercicio de sus derechos, principalmente a la salud, educación y alimentación”. (Tekopora, 2016 recuperado de <http://www.sas.gov.py/pagina/54-tekopor.html>)

³ “Abrazo es un programa nacional de transferencia condicionada para la disminución progresiva del trabajo infantil que suma los componentes de: calle, familia, centros y redes de protección”. (Unidad Técnica de Gabinete Social, Programa Abrazo, 2016, recuperado de <https://bit.ly/2x82TZp>)

Las Políticas Públicas de vivienda para las zonas ribereñas de la Ciudad de Asunción son dos, por un lado, se tiene a las Viviendas Sociales en la ciudad de Itaguá del Departamento Central y por otro lado el proyecto de Viviendas Sociales “San Fráncico” en Zevallos Cué, situado en la ciudad de Asunción. Ambos programas son exclusivos para familias que están asentadas en las zonas ribereñas en la ciudad de Asunción sin embargo para la zona de Tablada Nueva, estos proyectos fueron de muy bajo alcance.

Cuadro N° 08. Cobertura de Políticas Públicas de Vivienda para las Zonas Ribereñas.

Beneficiario de Políticas Públicas en caso de Inundaciones							Cobertura de Políticas Públicas en Forma Integral	
Si	si					No	Si	No
	Viviendas Sociales de Itagua	Vivienda R.C. 4	Opcion 3	Opcion 4	Opcion 5			
22	20	3	0	0	0	181	4	193
11,00	10,00	1,50	0,00	0,00	0,00	90,50	2,00	96,50
% del total de casos							% del total de casos	

Fuente: Elaboración Propia.

En cuanto a las Políticas Públicas de vivienda tenemos el 97% dice que no cubren sus necesidades básicas y el 2 % dice que si cubren sus necesidades básicas, teniendo en cuenta que el 91% no son beneficiarios de ninguna Política Pública de vivienda y de los 13% restantes, 11% recibieron viviendas del Estado en la ciudad de Itaguá pero fueron rechazadas por falta de coberturas sociales integrales, y el 2% están en la lista de espera de las viviendas sociales que se realizaran en R.C.4.

Cuadro N° 9. Masas de agua que afecta a los pobladores y la frecuencia que les afecta.

Masa de Agua que le afecta	Masa de Agua que le afecta				Cantidad de veces que le afecto el agua	Cantidad de veces que le afecto el agua						
	Laguna	Mburicao	Rio	No Disponible		1	2	3	4	5	Mas de 5	No disponible
1	95	45	109	7	3	1	20	57	35	18	56	15
MODA	47,50	22,50	54,50	3,50	MODA	0,50	10,00	28,50	17,50	9,00	28,00	7,50
1	% del total de casos				4	% del total de casos						
MEDIA					MEDIA							

Fuente: Elaboración Propia.

La masa de agua que afecta en mayor medida a los pobladores es el del Río Paraguay con un 56%, la segunda masa de agua que afecta a los pobladores es la Laguna Pyta con 48% y en tercer lugar con un 23% es el arroyo Mburicao, el 4% que no identifica cuál es la masa de agua que le afectó, no es poblador de la zona, por lo tanto, no le afecto ninguna crecida, ya que migraron del interior del país posterior a las inundaciones, pero viven como damnificados, en su mayoría con algún familiar.

Al 10 % de la población le afectó las crecidas del agua 2 veces, al 29 % le afecto la crecida 3 veces, el 18 % fueron afectados por la crecida 4 veces, 9 % fueron afectados por las crecidas 5 veces y el 28% 6 veces o más.

Analizando los resultados se observa que si en 20 años les afecto 3 veces la creciente del agua implica que cada 7 años (6 y medio) hay creciente de agua que afecta a la comunidad.

Al identificar las falencias de las políticas públicas con el que cuenta el Estado para las zonas ribereñas, se logró analizar los problemas sociales más comunes por los cuales atraviesan los damnificados y evaluar las distintas políticas públicas que se desarrollan para los afectados por las inundaciones.

Aspectos cualitativos.

Los problemas sociales más comunes por los que atraviesan los pobladores de las zonas ribereñas son diversos, estos son: falta de albergues y viviendas dignas para paliar la situación, la mala distribución de las políticas sociales, la distribución de materiales de construcción para sus viviendas precarias siguen siendo distribuidas por operadores/as políticas/os sin contar con censos por parte de las instituciones involucradas (Municipalidad

de la Ciudad de Asunción; Secretaria de Emergencia Nacional), distribución de alimentos y vales de compras en supermercados (varían de acuerdo a la vinculación que se tenga con los operadores/as políticos/as), precarias instalaciones eléctricas, poco acceso a agua potable las instalaciones de canillas están distribuidas 1 canilla para 15 familias aproximadamente, los sanitarios consta de 2 baños móviles 2 baños con ducha para un dimensión de 2 cuadras (20 familias) y en albergues aproximadamente para 15 familias, en cuento al uso de los sanitarios se encontró en un albergue que se seleccionas a las personas para el uso de los mismos, las trabajadoras y los trabajadores del sexo así como personas homosexuales no tiene accesos a los sanitarios, deben alquilar baños particulares, también en casos de personas con enfermedades como VIH o alguna enfermedad de la piel, eran restringidos/as en el uso de sanitarios.

Las menores de edad en la totalidad mujeres embarazadas o con hijos/as, no tienen acceso a ninguna ayuda social estatal para caso de inundaciones, ya que una de las condiciones para acceder a los mismo es tener la mayoría de edad. Lo cual refleja una inmensa falencia en los Derechos de la Niñez y Adolescencia.

El acceso a la educación y salud son escasos, aunque haya escuelas y hospitales cercanos en la zona, los niños y niñas pierden muchos días de clases al tener que mudarse en un hogar precario, a su vez son más vulnerables a contraer enfermedades respiratorias e intestinales, a su vez encontró casos en albergues del Parque Mburicao, “Chiquito” (nombre del albergue) que los medicamentos se distribuyen por medio de las/os operadoras/es políticos.

Conclusiones

Al analizar los factores sociales que lleva a los pobladores a habitar en zonas ribereñas en el Barrio Tablada Nueva de la Ciudad de Asunción, se observó que en mayor parte dichos pobladores habitan las zonas por cuestiones económicas, ya sea por trabajo, alimentación accesible o subsidios de los servicios básicos (luz, agua y recolección de residuos). En menor parte, pero no menos importante, se encuentra un sentimiento de arraigo hacia el bañado, ya que son generaciones de familias que están asentadas en estas zonas.

Las políticas sociales que se implementan no son integrales, con el ejemplo del programa Tekopora, Abrazo, Subsidio a los Adultos Mayores son pocos los pobladores que tiene acceso a dichos programas, a su vez tiene muy poco alcance en la población general.

En cuento a las Políticas Publicas de viviendas que son exclusivas para los pobladores de las zonas riberas, los habitantes del barrio Tablada Nueva tienen muy bajo o hasta casi

nulo acceso a estos beneficios ya que, a diferencia de otros bañados de Asunción, Tablada Nueva no cuenta con grandes organizaciones sociales de lucha por los derechos sociales como se ve en otros bañados de Asunción. Esto es debido a las fábricas, frigoríficos, y comercio instaladas en la zona dan empleo a los pobladores, pero a su vez estos empleos tienen una carga de horarios laborales muy elevados, y trabajos muy forzosos que hacen que los pobladores tengan poco tiempo para organizarse.

Las Políticas Públicas en vigencia para los casos de las inundaciones no se aplican adecuadamente, respecto a la realidad social de los pobladores, en el análisis del trabajo se visualizó varias falencias en la aplicación de las mismas. Por lo cual, hace notar la falencia en los planes viables con técnica, económica y social para la subsanar los problemas sociales.

Un aporte de la investigación es el análisis científico multimétodo. La cuantificación de los aspectos cualitativos es esencial para medir la realidad socioeconómica y la falta de coordinación de las instituciones al brindar Políticas Publicas y Sociales a los habitantes de las zonas ribereñas, el trabajo de campo caso por caso, a cada familia encuestada en el barrio Tablada Nueva de la Ciudad de Asunción, ayuda a identificar los principales problemas sociales, en el cual se puede observar objetivamente la situación real y el alcance de los proyectos que se llevan a cabo para dicha zona.

Bibliografía.

- ABC Color, 2014, estadígrafo e investigador social y de mercado del ICA Marcos Cáceres
- Datos Estadísticos del Centro Municipal N° 7 Marangatu, Por del Departamento de Servicios Sociales de la Dirección General del Área Social (2014). Asunción.
- Datos Estadísticos de la COMUEDA, Municipalidad de Asunción, (2015), Asunción.
- Domecq, at all, (2004) Variación Espacial de los Excesos y Déficit Hídricos en el Paraguay
- Galeano Monti, José (2014). *Exclusión Social y Pobreza Urbana, Experiencia y Análisis desde los Bañados*. Editorial Arandura. Asunción
- Secretaria Técnica de Planificación. “Construcción de Soluciones Habitacionales Integrales” en Bo. ZaballosCue – Asunción. (2014).